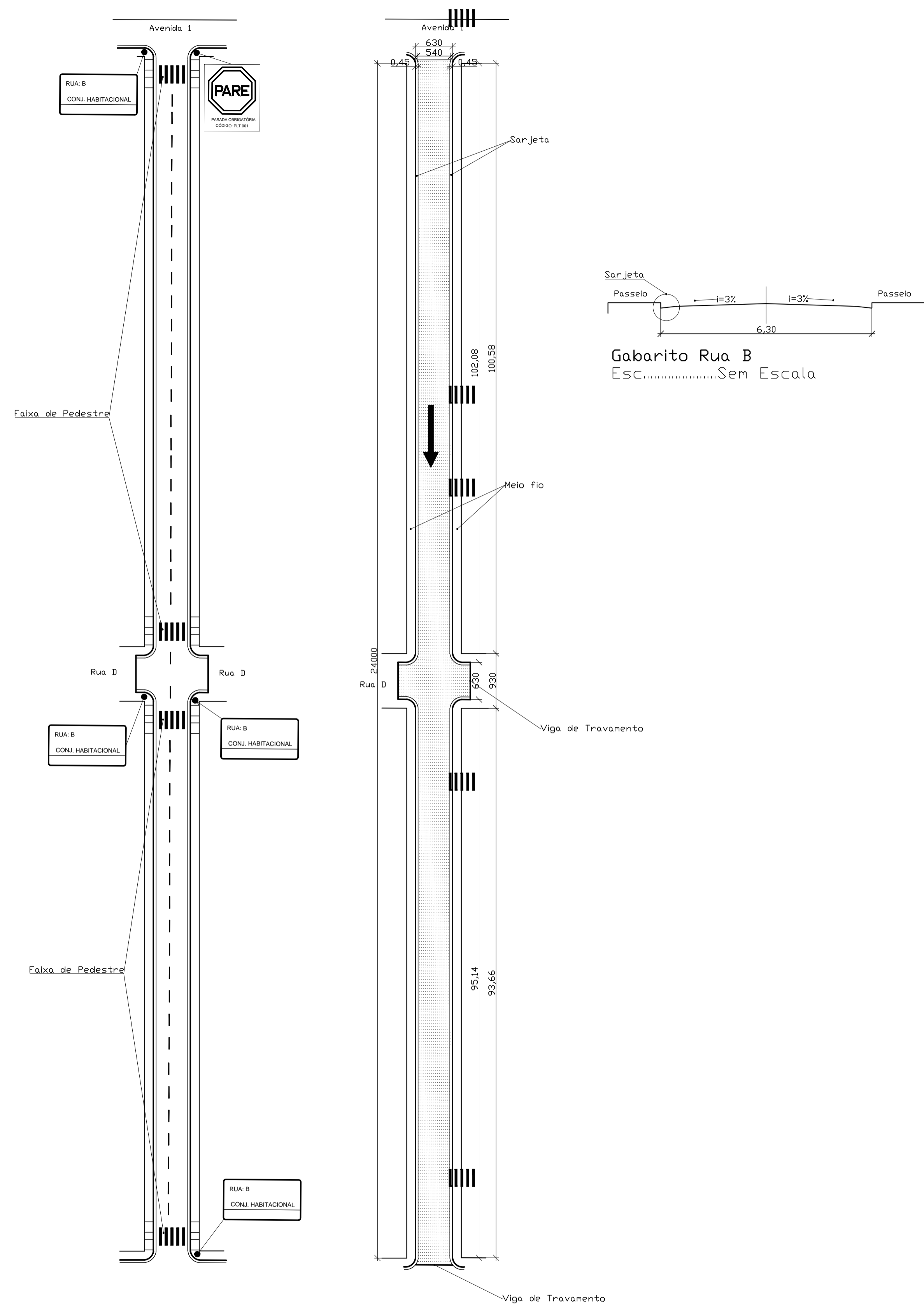


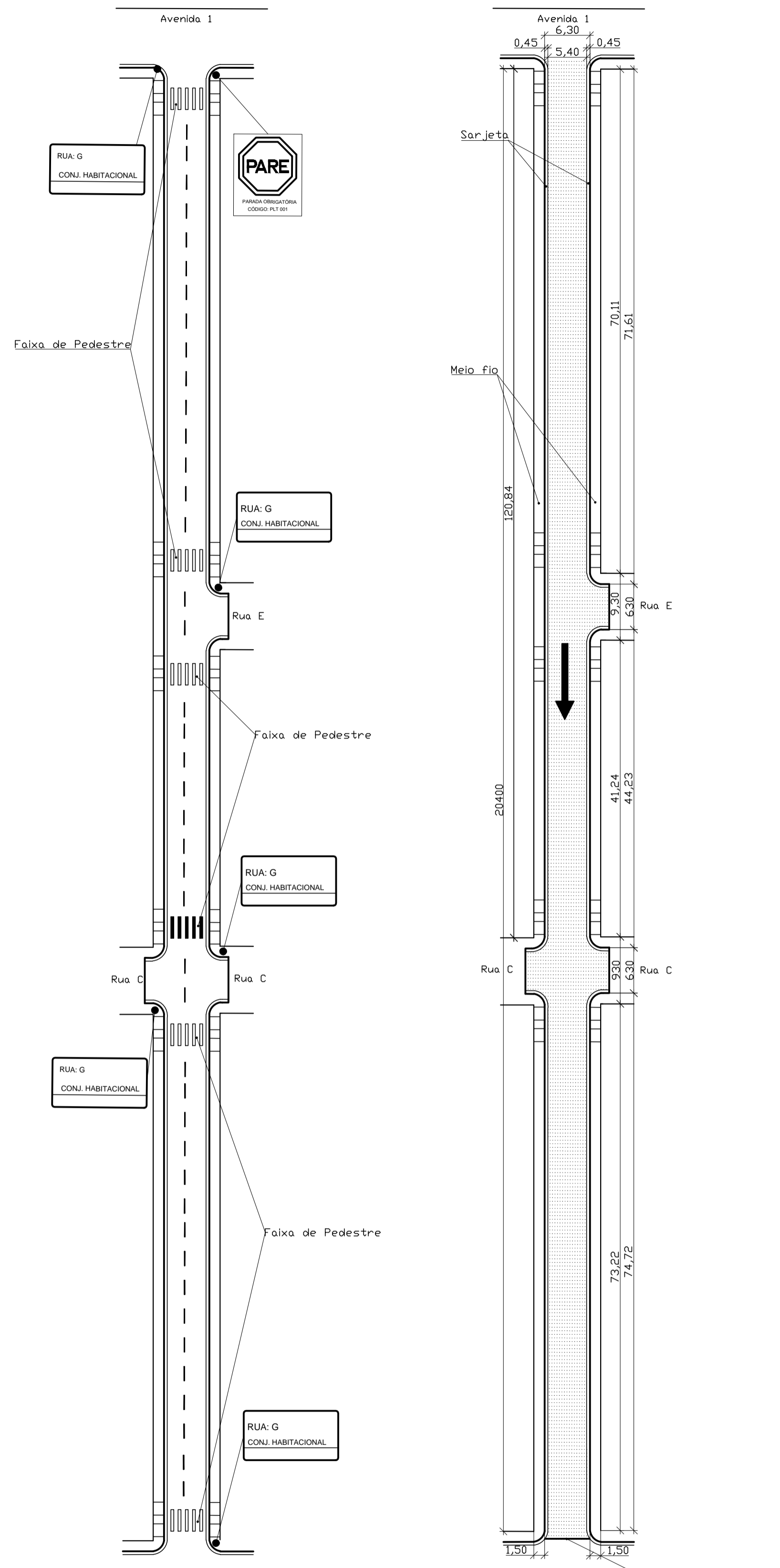
RUA B  
Esc. 1:500



**Sinalização**  
Obs: As dimensões das faixas de pedestres e cotas de distâncias entre a faixa e o meio-fio e cotas entre a faixa de pedestre estão detalhadas na prancha 10/10 no item Sinalização.

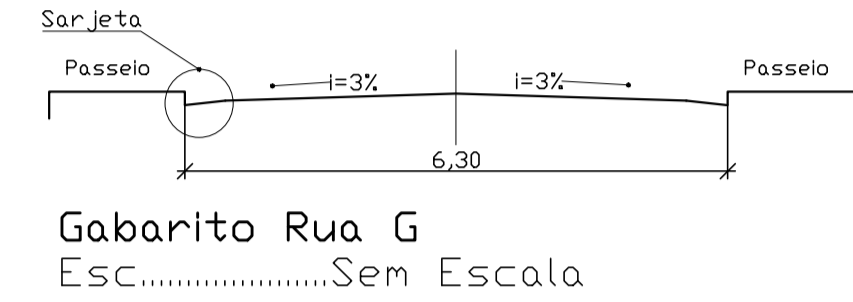
**Pavimentação**  
Comprimento: 204,00m  
Largura pista: 6,30m  
Largura sarjeta: 0,45m

RUA G  
Esc. 1:500



**Sinalização**  
Obs: As dimensões das faixas de pedestres e cotas de distâncias entre a faixa e o meio-fio e cotas entre a faixa de pedestre estão detalhadas na prancha 10/10 no item Sinalização.

**Pavimentação**  
Comprimento: 204,00m  
Largura pista: 6,30m  
Largura sarjeta: 0,45m



Gabarito Rua G  
Esc.....Sem Escala

| QUADRO DE QUANTITATIVOS SINALIZAÇÃO |                     |                         |                                |
|-------------------------------------|---------------------|-------------------------|--------------------------------|
| Logradouros                         | Placa de Pare (und) | Placa Nome da Rua (und) | Faixa Pedestre (und)           |
| Avenida 1                           | 0                   | 6                       | 0                              |
| Rua B                               | 1                   | 4                       | 4 (5 listras cada)             |
| Rua C                               | 4                   | 3                       | 4 (5 listras cada)             |
| Rua D                               | 2                   | 2                       | 2 (5 listras cada)             |
| Rua E                               | 2                   | 2                       | 2 (5 listras cada)             |
| Rua F                               | 1                   | 5                       | 7 (5 listras cada)             |
| Rua G                               | 1                   | 5                       | 6 (5 listras cada)             |
| Rua H                               | 1                   | 3                       | 2 (5 listras cada)             |
| Avenida 5                           | 0                   | 5                       | 0                              |
| <b>Total</b>                        | <b>12</b>           | <b>34</b>               | <b>27 (135 listras totais)</b> |

| QUADRO DE QUANTITATIVOS |                 |                         |                         |                       |                       |                 |
|-------------------------|-----------------|-------------------------|-------------------------|-----------------------|-----------------------|-----------------|
| Logradouros             | Comprimento (m) | Largura com Sarjeta (m) | Largura sem Sarjeta (m) | Área com Sarjeta (m²) | Área sem Sarjeta (m²) | Meio-fio (m)    |
| Avenida 1               | 152,00 x 2      | 7,00                    | 6,10                    | 2.128,00              | 1.854,40              | 608,00          |
| Rua B                   | 204,00          | 6,30                    | 5,40                    | 1.285,20              | 1.101,60              | 386,00          |
| Rua C                   | 80,00           | 6,30                    | 5,40                    | 504,00                | 432,00                | 160,00          |
| Rua D                   | 45,00           | 6,30                    | 5,40                    | 283,50                | 243,00                | 90,00           |
| Rua E                   | 40,00           | 6,30                    | 5,40                    | 252,00                | 216,00                | 80,00           |
| Rua F                   | 204,00          | 6,30                    | 5,40                    | 1.285,20              | 1.101,60              | 378,00          |
| Rua G                   | 204,00          | 6,30                    | 5,40                    | 1.285,20              | 1.101,60              | 378,00          |
| Rua H                   | 204,00          | 6,30                    | 5,40                    | 1.285,20              | 1.101,60              | 398,00          |
| Avenida 5               | 210,00 x 2      | 7,00                    | 6,10                    | 2.940,00              | 2.562,00              | 840,00          |
| <b>Total</b>            | <b>1.705,00</b> | -                       | -                       | <b>11.248,30</b>      | <b>9.713,80</b>       | <b>3.318,00</b> |

Sinalização horizontal:  
Faixa de Pedestres - 1,20m² a cada 1m de largura.

|         |  |                   |
|---------|--|-------------------|
| LEGENDA |  | POSTE             |
|         |  | RUAS              |
|         |  | ÁREA A PAVIMENTAR |
|         |  | SENTIDO DRENAGEM  |

NOTAS:  
**ART Nº: 5637531**

|   |  |                        |
|---|--|------------------------|
| INT.:<br>MÔNICA CRISTINE MENDES DE SOUSA<br>PREFEITA MUNICIPAL          | LOCAL:<br>BAIRRO COHAB<br>SÃO JOÃO DO PARAÍSO - MG | ESCALAS:<br>INDICADAS  |
| R.T.:<br>ROBERTO CÉSAR GOMES DE SOUSA<br>ENGº CIVIL - CREA/MG 194.488/0 | ÁREAS:<br>PAVIMENTAÇÃO:<br>25.573,10 M2            | FOLHA:<br><b>07/10</b> |
|   | TÍTULO:<br>PROJETO DE PAVIMENTAÇÃO<br>DETALHAMENTO | FORM.:<br>A1           |
|   | DATA:<br>OUTUBRO/2019                              |                        |